

佐々島 2024 アート・ピクニック MAP

佐々島アート常設展示作品
24点


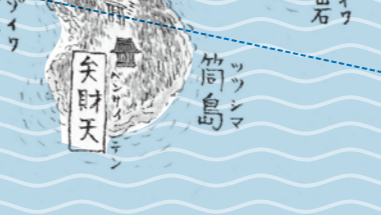
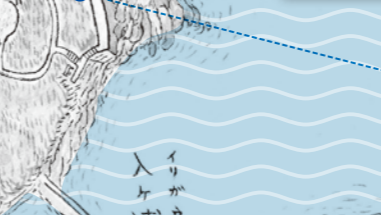

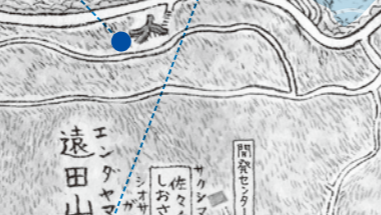

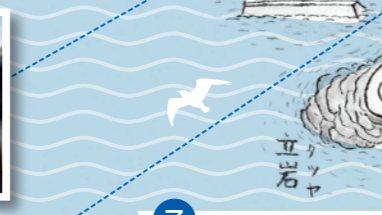
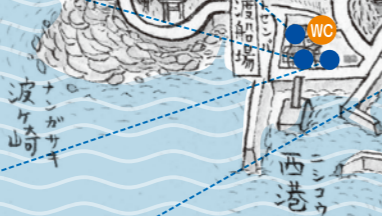

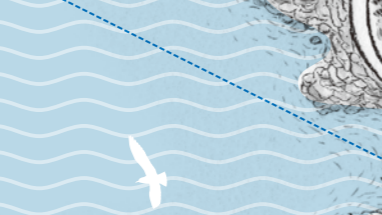
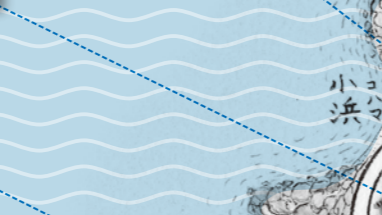
- アート作品
- ★ 印の作品にはスタンプがありません。
- WC トイレ
- 印の作品は佐々島弘法プロジェクトの常設作品です。
- P 駐輪場
- 津波待避場所
- ※弘法巡りに参加される方は「佐々島弘法巡りスタンプシート」をご利用下さい。
- 避難場所

防災情報

島で大きな地震に遭ったら…

- 島内放送をよく聞く
- 放送は状況によっては聞こえづらいこともあるので注意
- 津波待避場所や近くの高台に避難!
- 安全が確認された後、避難場所の開発センターへ移動

- 青色 … 津波浸水想定区域
- 地震 / 想定最大震度7
- 津波 / 津波の高さ 5.1m (想定最大規模) 津波到達時間 41分(想定)



島外作品 佐々島ナビステーション
9:00~17:00 水曜休館 / 船のりばから徒歩3分 さかな広場西側



島からの注意とお願い

- ゴミは持ち帰ろう
- 指定場所以外でのBBQ禁止
- ネコにエサをあげないで
- 体験型作品は看板を読んで安全に

自転車のマナーを守って安全運転を!

- スピードの出し過ぎは×
- 道いっぱいにはがらない
- 駐輪場に駐車しましょう
- 集落内は歩きましょう

※自転車乗り入れ禁止の場所…佐々島のお庭、ソテツの広場(北のリボン)、ひだまりの広場(ひだまり庵)、大葉邸
※舗装されていない山道は徒歩をおすすめします。